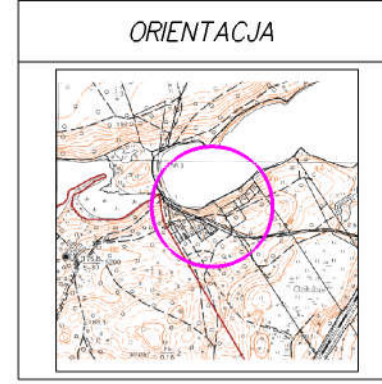


Skala mapy 1:500	
Układ współ. płaskich:	PL-2000 strefa 6 18°N
Układ wysokościowy:	PL-ENVF 2007-NH
ID zgłoszenia G6640.088.2019	Nr zam. 11/5/19
Data opracowania mapy: 09.01.2020r.	Sekcje mapy: 6, 217, 20, 15, 12, 3, 2, 4, 1, 4, 2




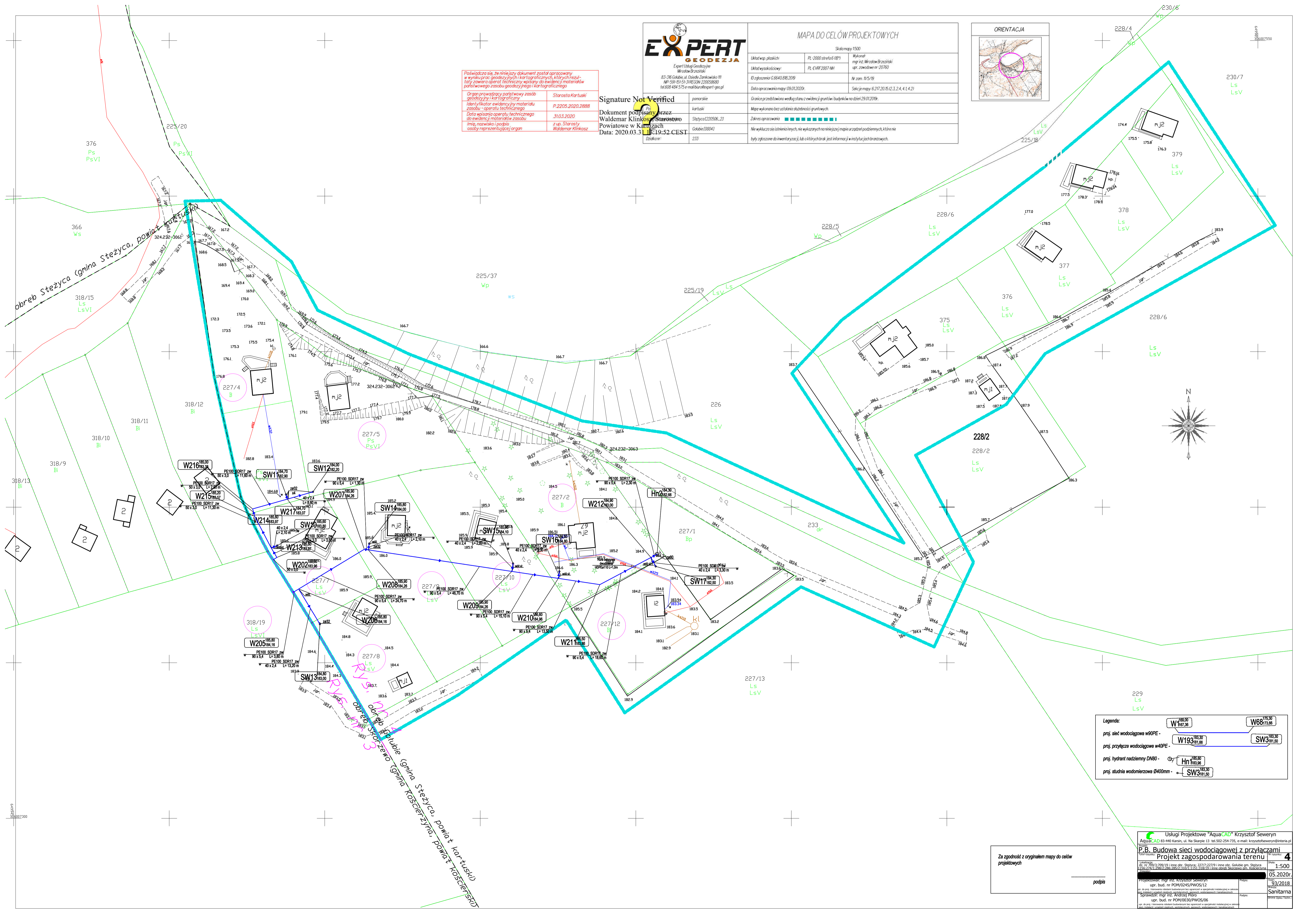
Podpisano się, że niniejszy dokument został opracowany w wyniku prac geodezyjnych kartograficznych, których rezultatem jest zawiązanie operacji technicznej w oparciu o ewidencje materiałów parafianego zasobu geodezyjnego i kartograficznego

Organ prowadzący parafianowy zasób geodezyjny i kartograficzny: Starosta Kartuski  
Identyfikator ewidencyjny materiału zasobu - operatu technicznego: P.2205.2020.2888  
Data wpisania operatu technicznego do ewidencji materiałów zasobu: 31.03.2020  
Imię, nazwisko i podpis osoby reprezentującej organ: z up. Starosta Waldemar Klinkosz

Signature Not Verified  
Dokument podpisany przez: Waldemar Klinkosz, Starosta Powiatowe w Kartuzach  
Data: 2020.03.31 19:52 CEST

panoskie  
kartuski  
Stężyca (220506\_2)  
Golubie (0004)  
233

Granice przedstawiono według stanu z ewidencji gruntów i budynków na dzień 29.01.2019r.  
Mapę wykonano bez ustalania słabejności gruntowych.  
Zakres opracowania:   
Nie wyklucza się istnienia innych, nie wykazanych na niniejszej mapie urządzeń podziemnych, które nie były zgłoszone do inwentaryzacji, lub o których brak jest informacji w istniejących brzożowych.



**Legenda:**

proj. sieć wodociągowa w40PE -	W188,00 W187,38	W608,00 W607,38
proj. przyłącze wodociągowe w40PE -	W193,00 W191,60	SW3,00 SW1,60
proj. hydrant nadziemny DN80 -	Hn183,00 Hn182,99	
proj. studnia wodomierzowa Ø400mm -	SW3,00 SW3,01,50	

Za zgodność z oryginałem mapy do celów projektowych

.....  
podpis

Usługi Projektowe "AquaCAD" Krzysztof Seweryn  
AquaCAD, 83-440 Karzin, ul. Na Skarpie 13, tel. 502-254-735, e-mail: krzysztofseweryn@interia.pl

**P. B. Budowa sieci wodociągowej z przyłączami**  
Projekt zagospodarowania terenu **4**

Projektant: mgr inż. Krzysztof Seweryn  
upr. bud. nr POM/0245/PWOS/12  
Sprawdził: mgr inż. Andrzej Puro  
upr. bud. nr POM/0030/PWOS/06

1:500  
05.2020r.  
9/3/2018  
Sanitarna

obwód Stężyca (gmina Stężyca, powiat kartuski)

obwód Golubie (gmina Stężyca, powiat kartuski)

obwód Stężyca (gmina Stężyca, powiat kartuski)

obwód KOSZARZYNA (gmina KOSZARZYNA, powiat KOSZARZYNSKI)